

避難確保計画

令和元年 6 月作成

施設名称	児童発達支援 放課後等デイサービス 玉川橋 fun パーク
法人名称	合同会社 One サポート

1. 本計画の目的

この計画は、水防法第15条の3第1項、土砂災害警戒区域等における土砂災害防止対策の推進に係る法律第8条の2第1項の法律に基づくものであり本施設の利用者の円滑かつ迅速な避難の確保を図ることを目的とする。

2. 本計画の報告

この計画を作成及び必要に応じて見直し・修正をしたときは、法律に基づき遅滞なく当該計画を高槻市長へ報告する。

3. 本計画の適用範囲

この計画は、本施設に勤務又は利用する下表の全ての者に適用するものとする。

種別	昼間	夜間	休日
利用者数	10人	0	0
施設職員数	5人	0	0
備考	・管理者及び主任のいずれか1名がリーダーとなり 情報収集をおこない【避難情報・ケガや体調不良者の確認】 避難指示をする。 指導員に個々の児童担当を決める。 【指導員1名につき児童3名以内】 避難時の持ち物 【緊急対応マニュアル 避難グッズ 携帯電話 車の鍵】 <input type="checkbox"/> 持ち物が避難の邪魔になると判断した場合はこの限りではない。		

4. 避難情報と求められる避難行動

種 別	求められる避難行動
避難準備・高齢者等 避難開始	災害による人的被害が予測されるときに、避難行動のための準備や要配慮者 [*] の <u>早めの避難を呼びかけるために発令</u> します。 (発令されたら) ① 家族との連絡や非常持出品の用意などの避難準備を始める。 ② 要配慮者や避難に時間がかかる方は、家族や近隣の方などと連絡を取り合い、避難場所への早めの避難を開始する。
避難勧告	災害が発生する危険性が高まり、避難行動を開始しなければならない段階で発令します。 (発令されたら) ① 災害の種別に応じた避難場所へ避難を開始する。 ② 避難場所への避難はかえって危険と判断した場合は、屋内の安全な場所等へ避難する。
避難指示 (緊急)	災害が発生する危険性が非常に高く、危険が目前に迫っている状況、または災害が既に発生している段階で発令します。 (発令されたら) ① 避難を完了していない場合は、直ちに避難場所へ避難を完了する。 ② 避難場所への避難はかえって危険と判断した場合は、屋内の安全な場所等へ避難する。

要配慮者^{*}：災害時に特に配慮を要する者

5-1. 防災体制（洪水）

本施設は、0.5m以上の浸水が想定される対象河川が

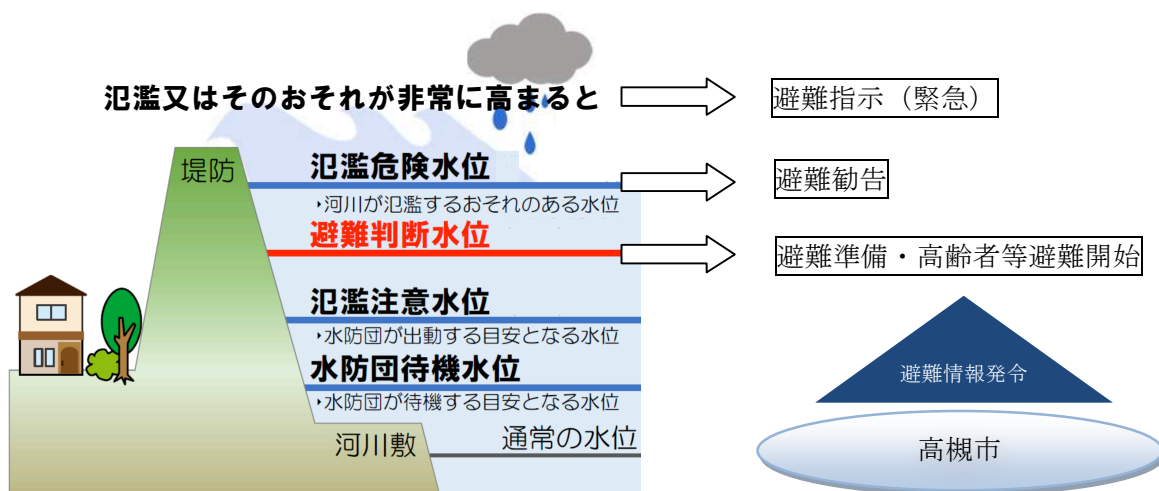
■	ある。
□	ない。

(1) 対象となる河川について

本施設において、0.5m以上の浸水が想定される対象となる河川及び水位観測所における各基準水位は以下のとおり。

対象となる河川	想定される浸水深(m)	河川名	河川管理者	水位観測所名	水防団待機水位(m)	氾濫注意水位(m)	避難判断水位(m)	氾濫危険水位(m)
■	3m~5m 未満	淀川	国土交通省	枚方	2.70	4.50	5.40	5.50
■	0.5~1m 未満	芥川	大阪府	芥川橋	1.25	2.75	3.00	3.30
■	0.5~1m 未満	女瀬川	大阪府	天堂橋	0.75	1.50	1.60	3.05
■	0.5~1m 未満	檜尾川	大阪府	檜尾川橋	1.25	3.00	3.10	3.80
■	0.5~1m 未満	安威川	大阪府	千歳橋	1.25	3.25	3.65	4.00
■	0.5~1m 未満	水無瀬川	大阪府	水無瀬橋	1.00	1.50	1.95	2.45

「対象となる河川」の各基準水位において、高槻市からの避難情報が発令される判断基準は以下のとおり。



(2) 防災体制等について

防災情報及び防災体制確立の判断基準は以下のとおりとする。

体制	体制確立の判断基準	活動内容	対応部署 (対応要員)	
注 意 体 制	≪大阪管区気象台からの情報≫ <input checked="" type="checkbox"/> 「高槻市」に洪水注意報が発表 <input checked="" type="checkbox"/> 「高槻市」に大雨注意報が発表 <input checked="" type="checkbox"/> 台風の接近が予測される場合	<input checked="" type="checkbox"/> 気象情報の収集 <input checked="" type="checkbox"/> 河川水位情報の収集 <input type="checkbox"/> <input type="checkbox"/> <input type="checkbox"/>	管理者及び施設職員	
	≪河川管理者からの情報≫ <input checked="" type="checkbox"/> 「対象となる河川」に氾濫注意情報が発表			<input type="checkbox"/> <input type="checkbox"/>
	≪その他≫ <input type="checkbox"/>			<input type="checkbox"/>
警 戒 体 制	≪大阪管区気象台からの情報≫ <input checked="" type="checkbox"/> 「高槻市」に大雨警報（浸水害）が発表 <input checked="" type="checkbox"/> 「高槻市」に洪水警報が発表	<input checked="" type="checkbox"/> 気象情報の収集 <input checked="" type="checkbox"/> 河川水位情報の収集 <input checked="" type="checkbox"/> 避難情報の収集 <input checked="" type="checkbox"/> 要配慮者の避難誘導 <input type="checkbox"/> 使用する資機材の準備 <input checked="" type="checkbox"/> 関係者への連絡 <input type="checkbox"/> <input type="checkbox"/>	管理者及び施設職員	
	≪河川管理者からの情報≫ <input checked="" type="checkbox"/> 「対象となる河川」に氾濫警戒情報が発表			<input type="checkbox"/> <input type="checkbox"/>
	≪高槻市からの情報≫ <input checked="" type="checkbox"/> 「対象となる河川」に避難準備・高齢者等避難開始が発令			<input type="checkbox"/> <input type="checkbox"/>
	≪その他≫ <input type="checkbox"/>			<input type="checkbox"/>
非 常 体 制	≪河川管理者からの情報≫ <input checked="" type="checkbox"/> 「対象となる河川」に氾濫危険情報が発表	<input checked="" type="checkbox"/> 気象情報の収集 <input checked="" type="checkbox"/> 河川水位情報の収集 <input checked="" type="checkbox"/> 避難情報の収集 <input checked="" type="checkbox"/> 施設内全体の避難誘導 <input type="checkbox"/> <input type="checkbox"/> <input type="checkbox"/>	管理者及び施設職員	
	≪高槻市からの情報≫ <input checked="" type="checkbox"/> 「対象となる河川」に避難勧告または避難指示（緊急）が発令			<input type="checkbox"/> <input type="checkbox"/>
	≪その他≫ <input type="checkbox"/>			<input type="checkbox"/>

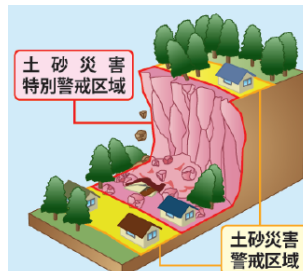
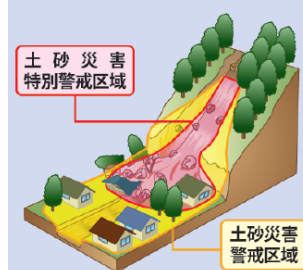
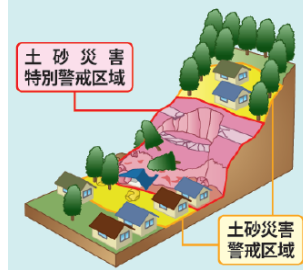
5-2. 防災体制（土砂災害）

本施設は、土砂災害警戒区域内に、

□	ある。
■	ない。

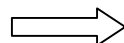
(1) 対象となる土砂災害について

本施設において、土砂災害が発生するおそれがある種別及び現象は以下のとおり。

対象となる土砂災害	土砂災害の種別	現象
□	崖崩れ (急傾斜地の崩壊)	 <p>地中にしみ込んだ水分により急な斜面が突然崩れ落ちる現象</p>
□	土石流	 <p>長雨や集中豪雨などにより山や川の石と砂が水と一体となり一気に下流へ押し流される現象</p>
□	地すべり	 <p>大雨や長雨等により雨水が地面にしみ込み、地面が広い範囲でゆっくりと動き出す現象</p>

土砂災害において、高槻市からの避難情報が発令される判断基準は以下のとおり。

土砂災害の発生又はそのおそれが非常に高まると



避難指示（緊急）



土砂災害警戒情報が発表されると



避難勧告

大雨警報（土砂災害）が発表され土砂災害の危険度が高まると



避難準備・高齢者等避難開始

避難情報発令

高槻市

6. 情報収集及び伝達

(1) 情報収集について

各防災情報の収集方法は以下のとおりとする。

種別／種類	収集方法
《大阪管区気象台からの情報》	
[気象情報] ・大雨注意報 ・洪水注意報 ・大雨警報(浸水害・土砂災害) ・洪水警報 ・土砂災害警戒情報 ・特別警報	<input type="checkbox"/> テレビ (データ放送) <input type="checkbox"/> ラジオ <input checked="" type="checkbox"/> ホームページ <input checked="" type="checkbox"/> 登録制メール又はアプリ <input checked="" type="checkbox"/> 緊急速報メール (土砂災害警戒情報、特別警報のみ)
《河川管理者からの情報》	
[洪水予報] ・氾濫注意情報 ・氾濫警戒情報 ・氾濫危険情報	<input type="checkbox"/> テレビ (データ放送) <input type="checkbox"/> ラジオ <input checked="" type="checkbox"/> ホームページ <input checked="" type="checkbox"/> 登録制メール又はアプリ <input checked="" type="checkbox"/> 緊急速報メール (淀川のみ)
《高槻市からの情報》	
[避難情報] ・避難準備・高齢者等避難開始 ・避難勧告 ・避難指示(緊急) ・避難所開設情報	<input type="checkbox"/> テレビ <input type="checkbox"/> ラジオ <input checked="" type="checkbox"/> ホームページ <input checked="" type="checkbox"/> 登録制メール又はアプリ <input checked="" type="checkbox"/> 緊急速報メール <input checked="" type="checkbox"/> 防災ツイッター <input checked="" type="checkbox"/> 防災行政無線 (屋外拡声器) <input checked="" type="checkbox"/> 高槻市からの電話・メール・FAX

(2) 情報伝達について

気象情報・洪水予報・避難情報など施設内の緊急連絡網に基づき関係者や施設利用者と電話又はメールで情報共有を図る。

8. 避難誘導

緊急避難場所及び屋内での安全確保を図る場所は下表のとおりとする。

(1) 避難場所へ避難

施設が直接被害を受ける恐れや施設内での避難では危険が予測される場合

対象となる 災害種別	種別	避難場所の名称	移動距離 (m)	移動手段	備考
■	淀川	① 近隣玉川橋団地 踊り場3階以上 ② 玉川小学校 ③ 玉川幼稚園 ④ 第七中学校 ⑤ 一時避難場所 わかくさ障害者作 業所	① 10m ② 1.1 km ③ 750m ④ 1.2 km ⑤ 5 km	徒歩または車	
■	芥川	・近隣玉川橋団地 踊り場3階以上 ・玉川小学校			
■	女瀬川	・近隣玉川橋団地 踊り場3階以上 ・玉川小学校			
■	檜尾川	・近隣玉川橋団地 踊り場3階以上 ・玉川小学校			
■	安威川	・近隣玉川橋団地 踊り場3階以上 ・玉川小学校			
■	水無瀬 川	・近隣玉川橋団地 3階以上 ・玉川小学校			
□	土砂災 害				

施設周辺の避難経路図は別紙1のとおりとする。

(2) 屋内の安全な場所等へ避難

災害の状況により施設内での避難等で安全が確保される場合。又は避難場所への避難がかえって危険と判断される場合

対象となる 災害種別	種別	屋内での安全 確保の場所	移動距離 (m)	移動手段	備考
■	淀川	施設の2階踊り場	10m	徒歩	
■	芥川	施設の2階踊り場			
■	女瀬川	施設の2階踊り場			
■	檜尾川	施設の2階踊り場			
■	安威川	施設の2階踊り場			
■	水無瀬川	施設の2階踊り場			
□	土砂災害				

屋内の安全な場所等へ避難の避難方法は別紙2のとおりとする。

9. 避難の確保を図るための施設の整備

情報収集・伝達及び避難誘導の際に使用する資機材、備蓄物資については、下表に示すとおりとする。これらの資器材等については、日頃からその維持管理に努めるものとする。

<p>情報収集・伝達 資機材</p>	<ul style="list-style-type: none"> <input type="checkbox"/> テレビ <input type="checkbox"/> ラジオ <input checked="" type="checkbox"/> ファックス <input checked="" type="checkbox"/> パソコン <input checked="" type="checkbox"/> 固定電話 <input checked="" type="checkbox"/> 携帯電話 <input checked="" type="checkbox"/> 懐中電灯 <input checked="" type="checkbox"/> 電池 <input checked="" type="checkbox"/> 携帯用バッテリー <input checked="" type="checkbox"/> ハザードマップ <input type="checkbox"/> <input type="checkbox"/> 	<p>備蓄物資</p>	<ul style="list-style-type: none"> <input checked="" type="checkbox"/> 飲料水 <input checked="" type="checkbox"/> 食料 <input type="checkbox"/> 薬 <input checked="" type="checkbox"/> 毛布 <input checked="" type="checkbox"/> 防寒具 <input checked="" type="checkbox"/> おむつ <input checked="" type="checkbox"/> おしりふき <input type="checkbox"/> 哺乳瓶 <input type="checkbox"/> 粉ミルク <input type="checkbox"/> <input type="checkbox"/> <input type="checkbox"/> <input type="checkbox"/> <input type="checkbox"/> <input type="checkbox"/> <input type="checkbox"/> <input type="checkbox"/> <input type="checkbox"/> <input type="checkbox"/> <input type="checkbox"/> <input type="checkbox"/> <input type="checkbox"/>
<p>避難誘導 資機材</p>	<ul style="list-style-type: none"> <input checked="" type="checkbox"/> 名簿 <input type="checkbox"/> 案内旗 <input type="checkbox"/> 拡声器 <input checked="" type="checkbox"/> 携帯電話 <input checked="" type="checkbox"/> 懐中電灯 <input checked="" type="checkbox"/> 電池 <input type="checkbox"/> 携帯用バッテリー <input type="checkbox"/> 雨がっぱ <input type="checkbox"/> ライフジャケット <input type="checkbox"/> <input type="checkbox"/> <input type="checkbox"/> 		

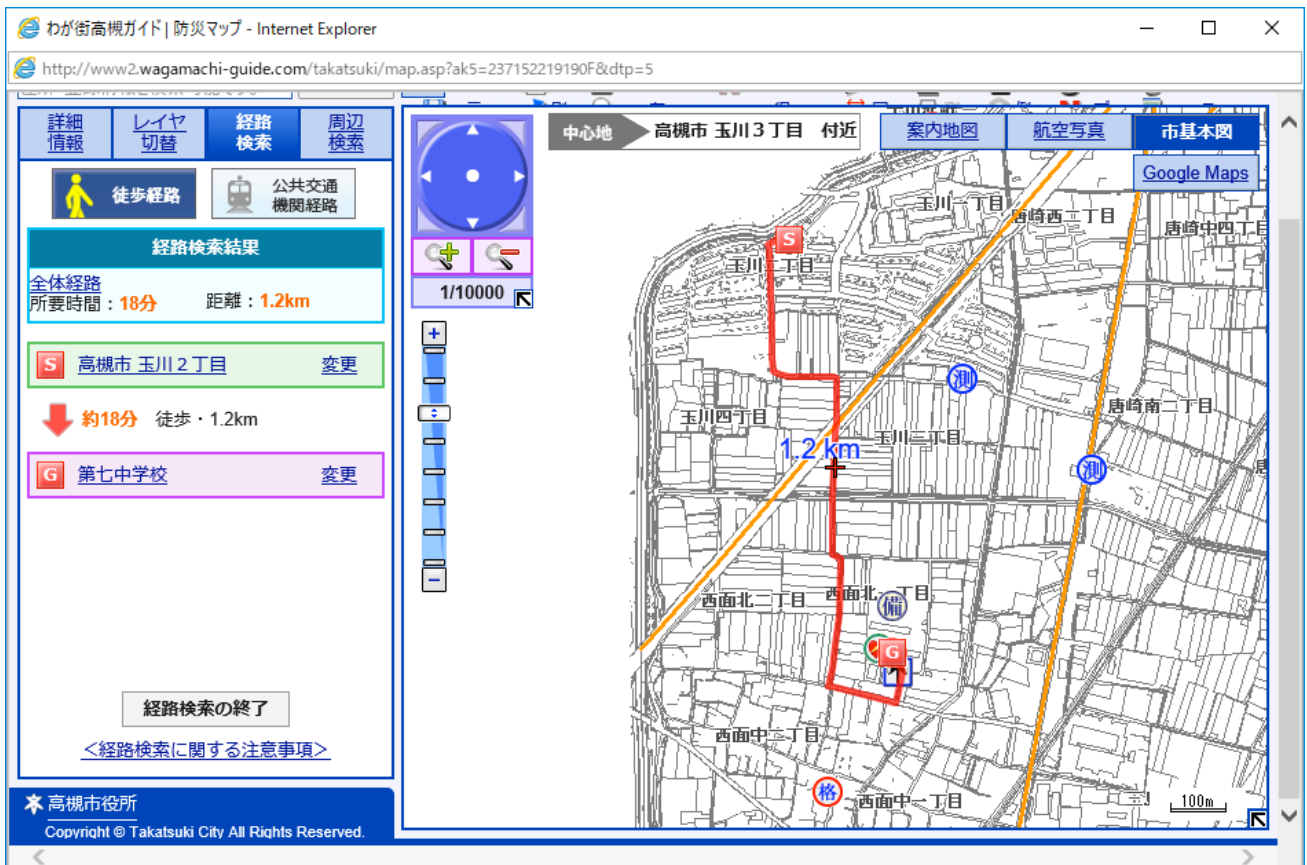
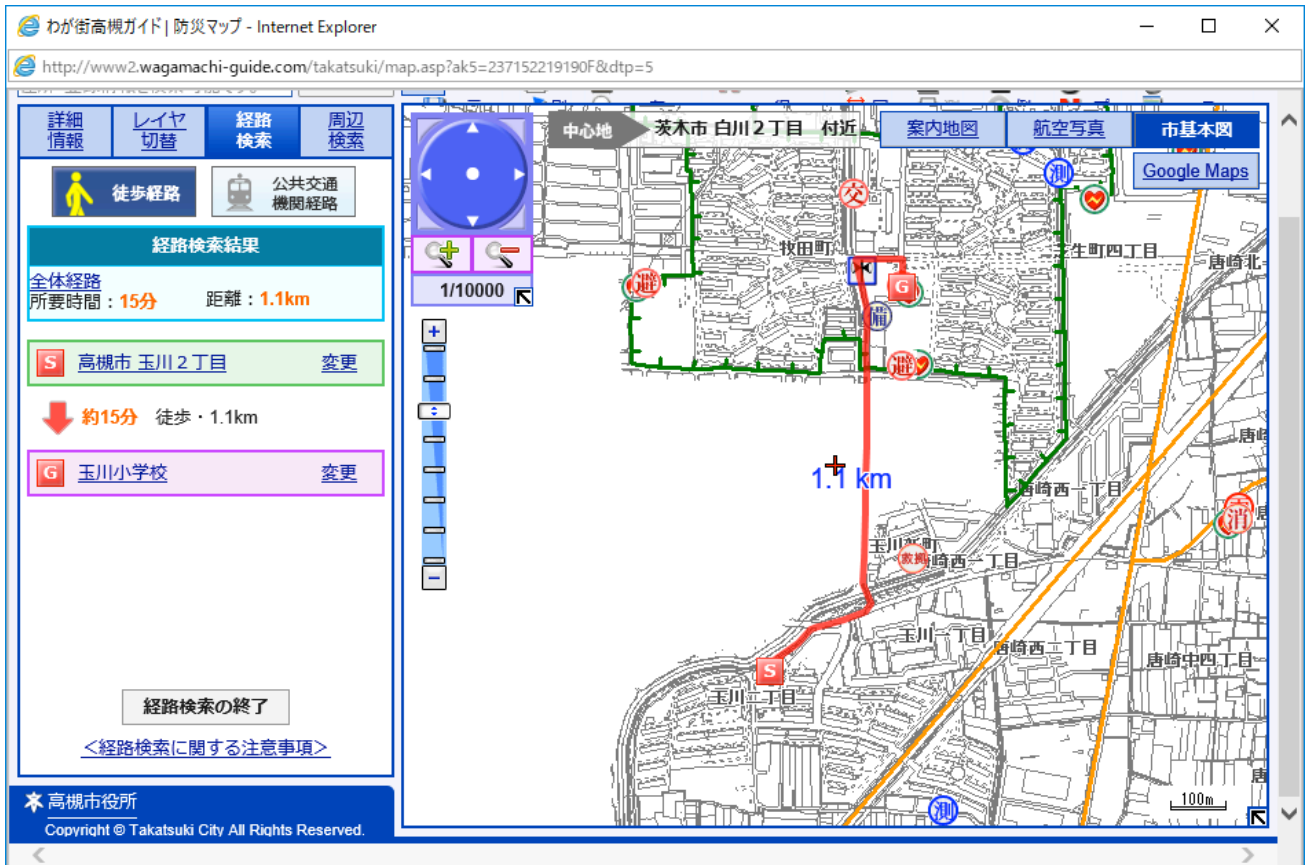
<p>浸水・土砂流入 防止資機材</p>	<ul style="list-style-type: none"> <input type="checkbox"/> 備蓄土のう <input checked="" type="checkbox"/> 高槻市土のうステーションの土のう 最寄りの土のうステーションの場所 【女瀬川南コミュニティセンター 芝生町三丁目 16 番 1 号】 <input type="checkbox"/> 止水版 <input type="checkbox"/> <input type="checkbox"/>
--------------------------	--

10. 防災教育及び訓練の実施

施設職員及び利用者への防災教育及び訓練は、以下のとおりとする。

訓練の種別	訓練内容	実施時期
防災教育	本施設に係る災害について、勉強会を開催し、防災に関する知識と意識の向上を図る。	適宜ミーティングにて周知、修正おこなう。
情報伝達訓練	本施設に係る災害について、防災情報の伝達訓練を行い、防災情報の共有及び避難の指示等の円滑な情報伝達の向上を図る。	適宜ミーティングにて周知、修正おこなう。
避難訓練	本施設に係る災害について、災害の危険性が高まった場合を想定し、円滑な避難行動の向上を図る。	適宜おこなう。

別紙 1 施設周辺の避難経路図



詳細情報 レイヤ切替 経路検索 周辺検索

徒歩経路 公共交通機関経路

経路検索結果

全体経路
所要時間：11分 距離：750m

S 高槻市 玉川2丁目 変更

↓ 約11分 徒歩・750m

1 玉川幼稚園 変更

↓ 約0分 徒歩・10m

G 玉川幼稚園 変更

経路検索の終了

[<経路検索に関する注意事項>](#)

中心地 茨木市 白川2丁目 付近 案内地図 航空写真 市基本図

Google Maps

1/5000

750 m

玉川新町 (数棟) 唐崎西一丁目 玉川二丁目 唐崎西

80m

別紙2 施設内の避難経路及び屋内での安全確保の場所

- ・ 浸水の恐れがある場合は、施設の2階踊り場へ避難する。玄関横 階段にて徒歩で移動する。
- ・ 施設内の場合は、窓ガラスから離れた場所で待機する。

【防災情報メールに登録しましょう】

大阪府内に発表される防災情報を携帯電話にメールでお知らせするサービスです。
(無料)避難行動に関する防災情報を取得することが出来ます。

touroku@osaka-bousai.net

(空メールを送信して下さい)